

ఫారం 1

(ఆంధ్ర ప్రదేశ్ మెట్రోపాలిటన్ ప్రాంతం మరియు పట్టణాభివృద్ధి అధికారి వద్ద, 2016 లో విభాగం 29(4) క్రింద)

విజయరాంపురం గ్రామంలో ఎ. 48-05 సె. భూమిని భూ సమీకరణ పథకం క్రింద తీసుకొనుటకు ఉద్దేశించబడిన ప్రచురణ

సూచన: G.O.Ms.No. 72, MA & UD (ఎం) శాఖ, తేది: 25.01.2020.

&&&

1. పై సూచనలకు లోబడి, క్రింద తెలిపిన షెడ్యూల్ 1 లో ప్రకటించబడిన భూములను భూ సమీకరణ పథకం క్రింద తీసుకొనుటకు ప్రతిపాదించడమైనది.

(i) ఇందుపై ఆసక్తి గల వ్యక్తుల నుండి నోటిఫికేషన్ ప్రచురించిన 15 దినముల లోగా అభ్యంతరాలు మరియు సలహాలు ఫారం- 2 లో స్వీకరించబడును.

(ii) భూ సమీకరణ పథకం క్రింద షెడ్యూల్ 2 లో పొందుపరిచిన భూములకు సంబంధించిన అతుకుబడిదారులు/అనుభవదారులు స్వచ్ఛందంగా అంగీకారం తెలుపుతూ ఫారం 3 నందు దరఖాస్తులను ఈ నోటిఫికేషన్ ప్రచురించిన 15 దినములలో దిగువ సంతకం చేసిన అధీకృత అధికారి వారికి అందజేయవలెను.

2. భూ సమీకరణ పథకముకు సంబంధించిన వివరములు భూ సమీకరణ అధీకృత అధికారి వారి కార్యాలయము నందు పని వేళలలో తనిఖీ కొరకు అందుబాటులో ఉంచడమైనది మరియు విశాఖపట్నం మెట్రో పాలిటన్ రీజియన్ డెవలప్మెంట్ అధికారి వెబ్ సైట్ www.vmrda.gov.in నందు పొందుపరచడమైనది.

3. ఈ పథకము యొక్క వివరములను గ్రామములో భూ సమీకరణ పథకము యొక్క భాగస్వాములతో ఈ క్రింది తెలిపిన తేదీలలో సంప్రదింపులు జరుపబడును.

తేది	సమయం	రెవిన్యూ గ్రామం	గ్రామ పంచాయితీ	నివాస వేదిక
30-01-2020	11-00 AM	విజయరాంపురం	బాందేవుపురం	రామాలయం, విజయరాంపురం

4. గడువు తేది ముగిసిన తదుపరి వచ్చు అభ్యంతరములు/సలహాలు మరియు స్పష్టత లేని అభ్యంతరములు తిరస్కరించబడును.

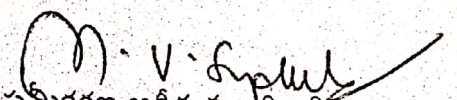
5. నిర్దేశిత గడువు సమయములో వచ్చిన అభ్యంతరములు/సలహాలు తహశీల్దార్ వారి కార్యాలయం, పద్మనాభం తేది 11-02-2020 సమయము ఉదయం: 11:00 నందు విచారణ చేయుటకు స్వయముగా గానీ లేదా సంబంధిత న్యాయవాది ద్వారా కాని తెలియపరచుకొనుటకు అవకాశము కలదు.

జతపరచబడినవి: (1) అభ్యంతరములు/ సలహాలు తెలుపుటకు ఫారం -2

(2) భూ యజమానులు సమ్మతి తెలుపుటకు ఫారం -3

ప్రాంతం : విజయరాంపురం.

తేది:


భూ సమీకరణ అధీకృత అధికారి.

ప్రత్యేక ఉప కలెక్టర్, (భూ. అ.),

జాతీయ రహదారులు-16,

విశాఖపట్నం.

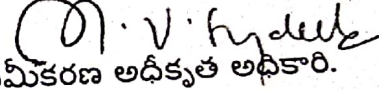
షెడ్యూలు - 1

AREA UNDER LPS

District: VISAKHAPATNAM			Mandal: PADMANABHAM			
వ. సం.	రెవెన్యూ గ్రామం పేరు	RSR విస్తీర్ణం ఏ. కెంట్లు	గ్రామ పంచాయతీ	శివారు గ్రామములు	శివారు గ్రామములు	శివారు గ్రామములు కోడ్ నెంబర్
01	విజయరాంపురం	48-05	బాందేవుపురం	విజయరాంపురం	విజయరాంపురం	03139260140 110

ప్రాంతం : విజయరాంపురం

తేది:


భూ సమీకరణ అధీకృత అధికారి.
ప్రత్యేక ఉప కలెక్టర్, (భూ. అ.),
జాతీయ రహదారులు-16,
విశాఖపట్నం.

SCHEDULE 2 : DETAILS OF AREA UNDER LPS

జిల్లా: విశాఖపట్నం

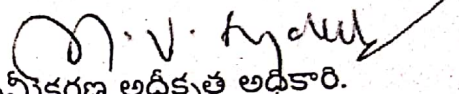
మండలం: పద్మనాభం

గ్రామం: విజయరాంపురం

స. సం.	నిర్వ. సం.	నవ. దివిస	పూర్తి విస్తీర్ణం	మొట్టమొదటి భూమి/ పల్లం భూమి	పూలింగ్ విస్తీర్ణం	హద్దులు			
						రూపు	పడమర	ఉత్తరం	దక్షిణం
1	47		55.10	కొండ పోరంబోకు (మొట్టమొదటి)	48.05	మద్ది గ్రామం	SY. NO. 48	SY. NO. 46	మద్ది గ్రామం

ప్రాంతం : విజయరాంపురం

తేదీ:


 భూ సమీకరణ అధీకృత అధికారి.
 ప్రత్యేక ఉప కలెక్టర్, (భూ. అ.),
 జాతీయ రహదారులు-16,
 విశాఖపట్నం.